

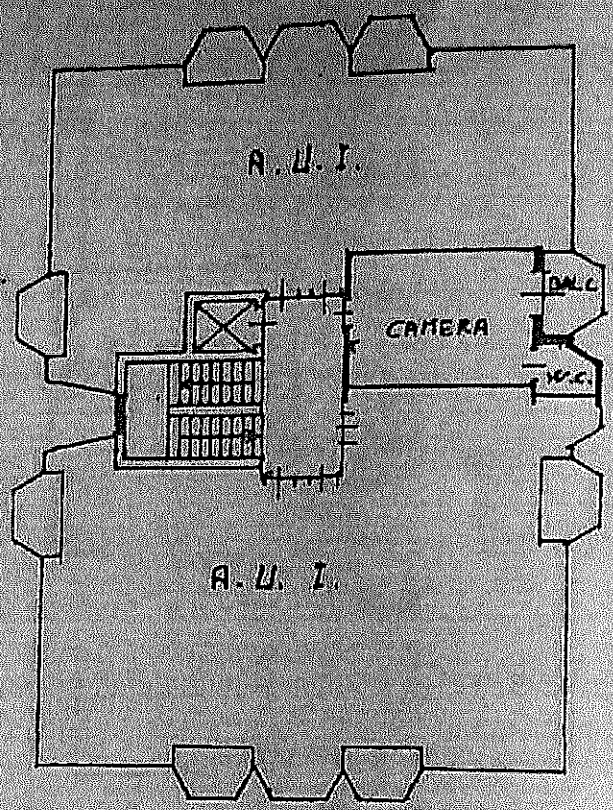
ESPOSIZIONE
F. 102



MINISTERO DELLE FINANZE
DIPARTIMENTO DEL TERRITORIO
CATASTO EDILIZIO URBANO (RDL 13-4-1939, n. 852)

Planimetria di u.l.u. in Comune di CESENATICO..... via RAFFAELLO.....


102
104
105
106
107
108
109
110
111
112
113
114
115
116
117
118
119
120
121
122
123
124
125
126
127
128
129
130
131
132
133
134
135
136
137
138
139
140
141
142
143
144
145
146
147
148
149
150
151
152
153
154
155
156
157
158
159
160
161
162
163
164
165
166
167
168
169
170
171
172
173
174
175
176
177
178
179
180
181
182
183
184
185
186
187
188
189
190
191
192
193
194
195
196
197
198
199
200



Handwritten signature
SEGNORILE MARIA CHIARA DI GIUSTIZIA
CESENATICO

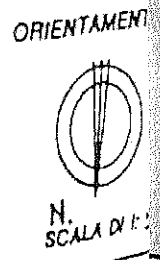
PIANO QUARTO

H. 300



Handwritten signature
Benedetto Jurek

Comune di Cesenatico
PLANIMETRIA SCALA 1:2000
Fog. 31 Part. 65



Declaration of N.C.
Planimetry in alt.
Data presentation: 26/05/1996 - Data: 30/11/2017 - n. 31/1996 - n. 102
Comune di Cesenatico - n. 65 - n. 38
Compilata dal GEOMETRA ALBANI SILVANO
Data: 10-09-96
RISERVATO ALL'UFFICIO
20 MAR. 1996
N. 38 sub. 40