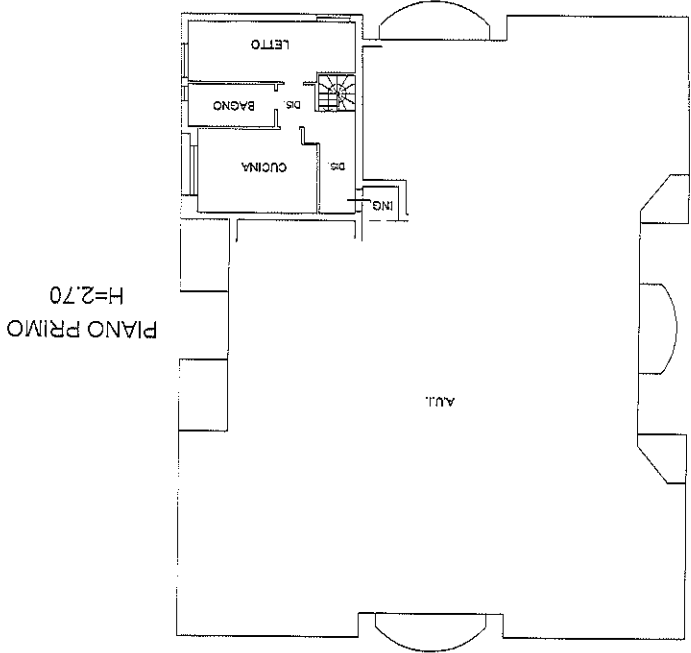


Agenzia del Territorio
CATASTO FABBRICATI
 Ufficio provinciale di
Forlì

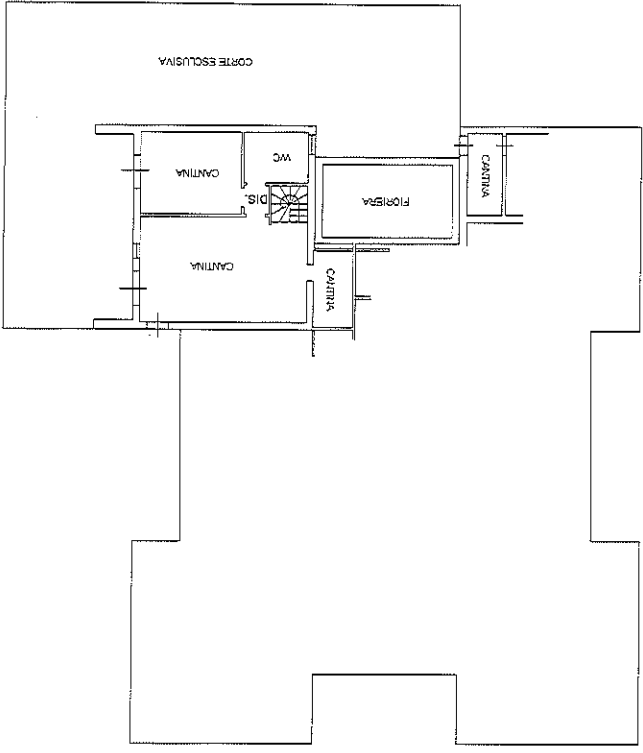
Dichiarazione protocollo n. F00160590 del 26/10/2004
 Planimetria di u.i.v. in Comune di Casenatico
 Via Ticino
 civ. 36/A

Identificativi Catastrali:
 Sezione: 6
 Foglio: 2418
 Particella: 2418
 Subalterno: 8

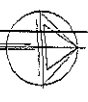
Compilata da:
 Tappi Andrea
 Iscritto all'albo:
 Geometri
 Prov. Forlì
 N. 1384



PIANO PRIMO
 H=2.70



PIANO TERRA
 H=2.50



Catasto dei Fabbricati - Situazione al 25/11/2022 - Comune di CESENATICO(C574) - < Foglio 6 - Particella 2418 - Subalterno 8 >
 VIALE TICINO n. 36/A Piano T-1

Agenzia del Territorio
CATASTO PROVINCIALE DI
FORLÌ

Scheda n. 1
Scala 1:200

Dichiarazione protocollo n. F00160590 del 26/10/2004

Planimetria di n. i. u. in Comune di Cesenatico

Via Ticino

cat. 36

Compilata da:

Tappi Andrea

Iscritto all'albo:

Geometri

N. 1364

Prov. Forlì

Identificativi Catastali:

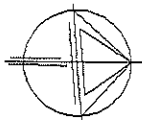
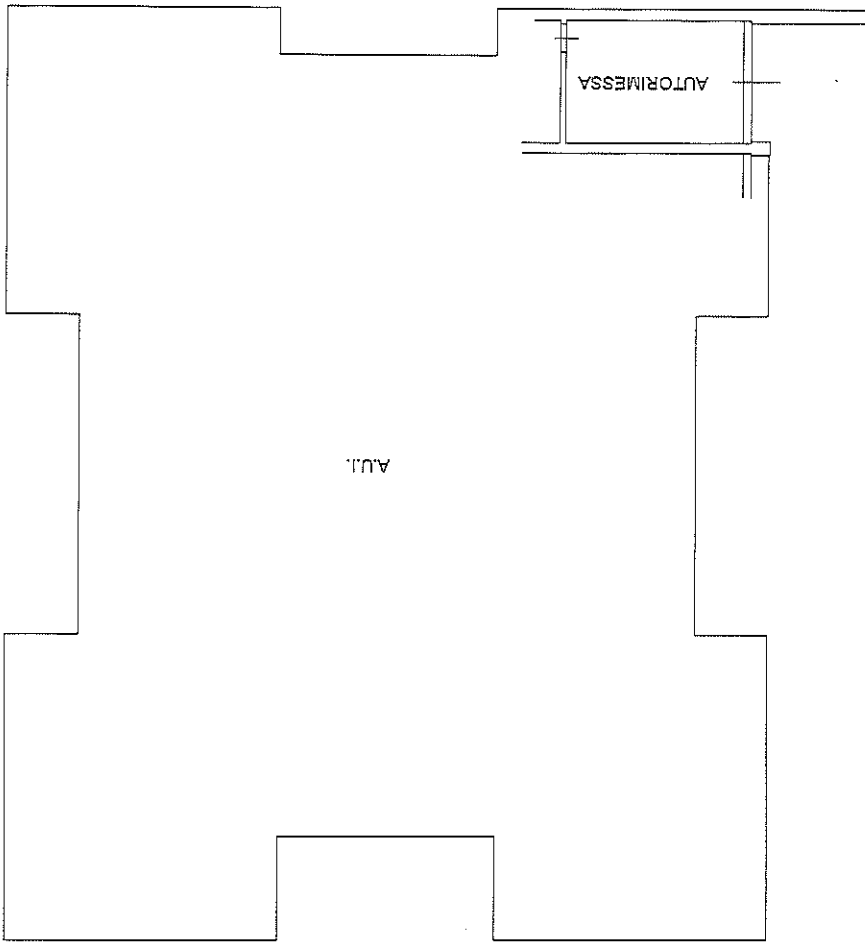
Sezione:

Foglio: 6

Particella: 2418

Subalterno: 23

PIANO TERRA
H = 2.50



Ultima planimetria in atti

Data: 25/11/2022 - n. T278308 - Richiedente: RCCGCM57B09D704E

Formato di acquisizione: A4(210x297) - Formato stampa richiesto: A4(210x297)