

MODULARIO  
a r.r. n. 497

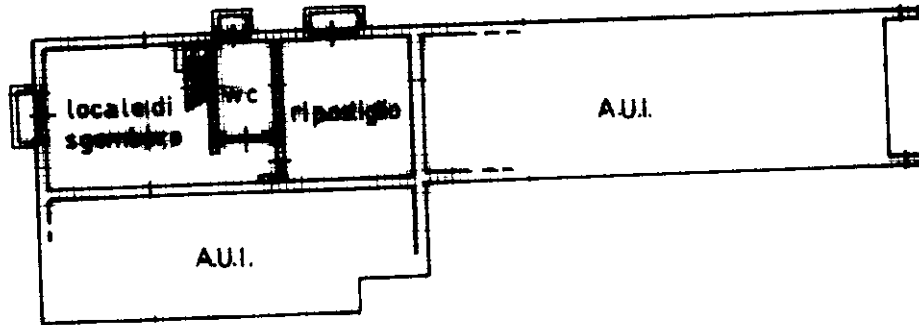


MINISTERO DELLE FINANZE  
DIPARTIMENTO DEL TERRITORIO  
**CATASTO EDILIZIO URBANO** (RDL 13-4-1939, n. 652)

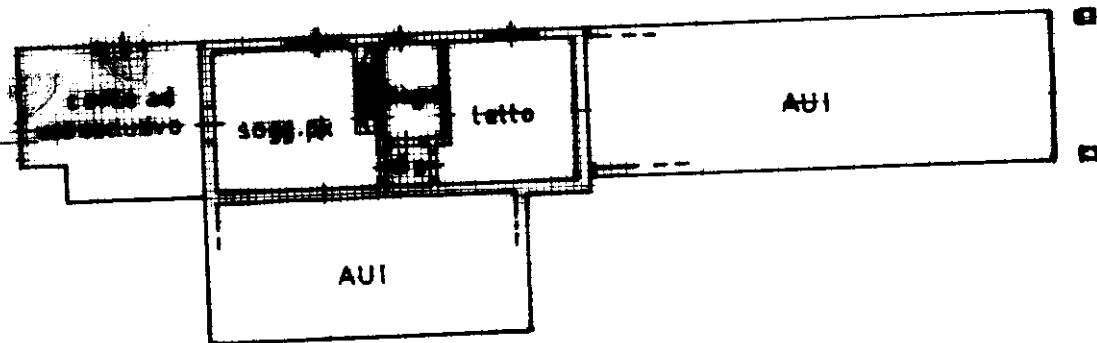
LIRE  
**200**

Planimetria di u.i.u. in Comune di CESENATICO via ZARA civ. 31/B

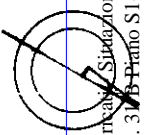
**PIANO INTERRATO**



**PIANO TERRA**



**ORIENTAMENTO**



**SCALA 1:200**

Roma - Istituto Poligrafico e Zecca dello Stato - P.V.

num 01  
Catasto per l'abbigliamento / Stradazione  
VIALE ZARA n. 3/B Prato S1-T

Ultima planimetria in atti  
Dichiarazione di N.C.   
Denuncia di variazione

Compilata dal GEOM. BRIGHI FABIO  
(Titolo, cognome e nome)

RISERVATO ALL'UFFICIO

Data presentazione: 20/01/2000 - Data: 12/04/2024 - n. T314421 - Richiedente: TRTDVD94A01C573M  
Totale schede: 1 - Foglio di identificazione: A4(210x297) - Formato stampa richiesto: A4(210x297)  
F. 15  
n. 101 sub. 1

Isritto all'albo de GEOMETRI  
della provincia di FORLÌ n. 1550  
data 29/11/99 Firma

