

MODULARIO
a.f.f. n. 487



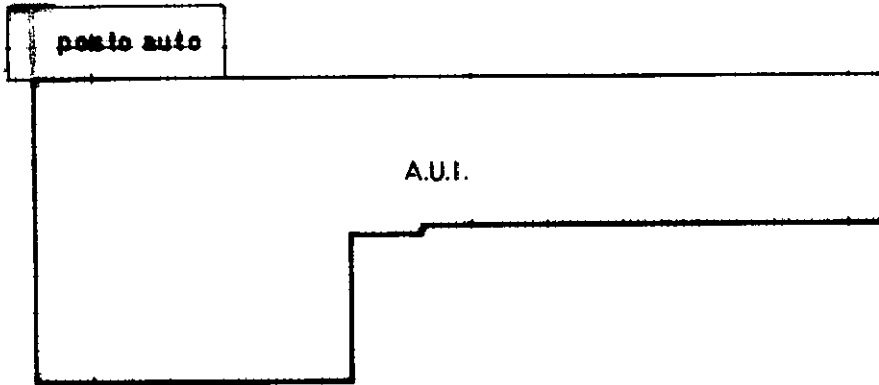
MINISTERO DELLE FINANZE
DIPARTIMENTO DEL TERRITORIO
CATASTO EDILIZIO URBANO (RDL 13-4-1939, n. 652)

MOD. **BN** (CEU)

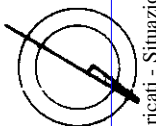
LIRE
200

Planimetria di u.i.u. in Comune di **C.E.SENATICO** via **Z.A.R.A.** civ.

PIANO TERRA



ORIENTAMENTO



SCALA DI 1: **200**

Dichiarazione di N.C.


Denuncia di variazione

Compilata dal **GEOM. BRIGHI FABIO**
(Titolo, cognome e nome)

RISERVATO ALL'UFFICIO

Ultima planimetria in atti

Iscritto all'albo dei **GEOMETRI**



Data presentazione: 20/01/2000 - Data: 12/04/2024 - n. T314422 - Richiedente: TRTDVD94A01C573M

Totale schede: **15** Formato di acquisizione: A4(210x297) stampato in **FORLÌ** (210x297) **1650**

n. **101** sub **7**

data **29/11/99** Firma

Cat. n. 101 - Subalterno 7 >
12/04/2024 - Comune di CESENATICO(C574) - < Foglio 15 - Particella 101 - Subalterno 7 >
VIALE ZARA n. SNC Piano T

Roma - Istituto Poligrafico e Zecca dello Stato - P.V.